


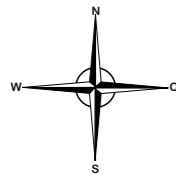
# GEMEINDE AARWANGEN



## ÜBERSICHTSPLAN

MASSTAB 1:10 000

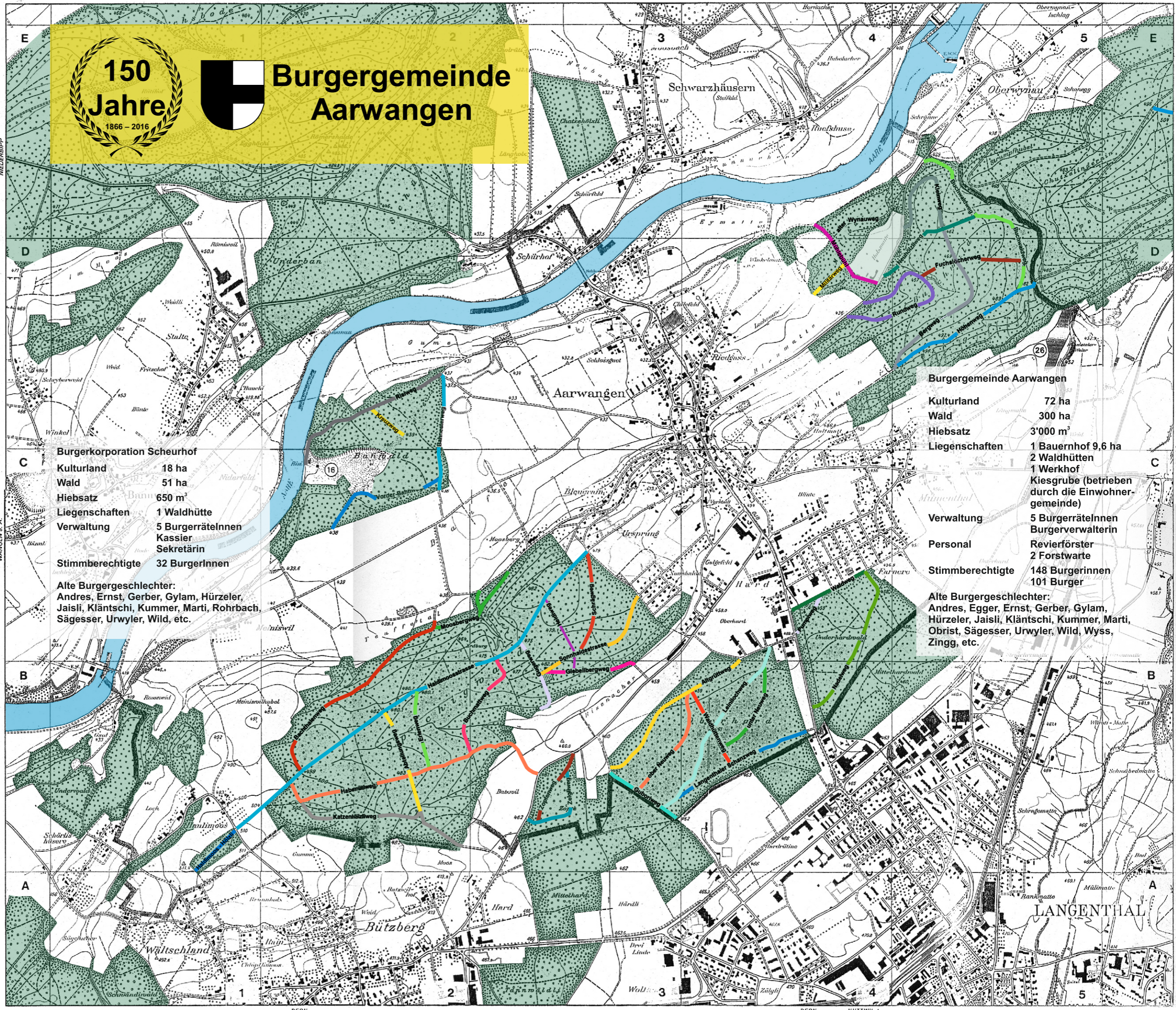
mit  
Waldstrassenbezeichnungen



- B2 Abteilungsweg
- E4 alter Wynauweg
- B4 Algrüttweg
- B2 Bachthalweg
- D2 Bahnesterweg
- D5 Bergweg
- B3 Buchmattweg
- E5 Buchwaldweg
- B2 Erlenweg
- D5 Fuchslöcherweg
- B3 Giebelbergweg
- B3 Guboriweg
- B3/4 Gugerweg
- B2 Haberrütiweg
- B1 Haldimoos-Hölzli
- B2 Haldimoosstrasse
- C3 Heidweg
- D5 Höhenweg
- B2 Katzenhölzliweg
- E5 Kleinweg
- D2 Kreuzweg
- B4 Langenthaler Schanzweg
- B4 Leinlochweg
- D4 Militärweg
- C2 Moosbergweg
- D4 Mühlebühlweg
- B4 Nadelweg
- D5 Neuhölzliweg
- B3 ober Neuweg
- C4 Pumpweg
- D2 Risiweg
- D5 Rundweg
- C3 Schrägweg
- C3 Sonnhaldestrasse
- B4 unter Neuweg
- C2 vorder Bahnweg
- B4 Waldhüttenweg
- C4 Waldweg
- B3 Zelgliweg
- B3 Zopfenweg

**150  
Jahre**  
1866 – 2016

**Bürgergemeinde  
Aarwangen**



**Bürgerkorporation Scheurhof**

Kulturland	18 ha
Wald	51 ha
Hiebsatz	650 m <sup>3</sup>
Liegenschaften	1 Waldhütte
Verwaltung	5 BurgerrätInnen Kassier Sekretärin
Stimmberechtigte	32 BürgerInnen

**Alte Bürgergeschlechter:**  
Andres, Ernst, Gerber, Gylam, Hürzeler,  
Jaisli, Kläntschli, Kummer, Marti, Rohrbach,  
Sägesser, Urwyler, Wild, etc.

**Bürgergemeinde Aarwangen**

Kulturland	72 ha
Wald	300 ha
Hiebsatz	3'000 m <sup>3</sup>
Liegenschaften	1 Bauernhof 9,6 ha 2 Waldhütten 1 Werkhof Kiesgrube (betrieben durch die Einwohnergemeinde)
Verwaltung	5 BurgerrätInnen Bürgerverwalterin
Personal	Revierförster 2 Forstwarte
Stimmberechtigte	148 BürgerInnen 101 Bürger

**Alte Bürgergeschlechter:**  
Andres, Egger, Ernst, Gerber, Gylam,  
Hürzeler, Jaisli, Kläntschli, Kummer, Marti,  
Oberst, Sägesser, Urwyler, Wild, Wyss,  
Zingg, etc.